

# 南陽市洪水・土砂災害ハザードマップ

令和7年度作成  
令和7年度更新  
南部地区版

## 南陽市からのお知らせ

このハザードマップは、県管理の中小河川（前川・北川・上無川・棒川・下無川・和田川・函川：令和7年度公表）の想定最大規模の降雨による洪水浸水想定区域図の公表を、市内における洪水浸水想定区域及び土砂災害警戒区域、土砂災害のおそれのある区域（令和7年度公表）、避難所や避難経路等の避難活用情報を掲載したものです。

日頃からお住まいの地域に想定される災害リスクや災害時の避難行動を確認し、いざという時は、親戚、友人、避難所への立寄り避難や、自宅の2階への避難など、「自分の命は自分で守る」と、これからの災害に「逃げ遅れゼロ」を目指しましょう。

## 想定最大規模の降雨とは

水防法の規定により指定された想定される最大規模の降雨（1000年に1回程度起こる大雨）で、前提となる降雨量は下記のとおり想定しています。

- ・最上川 295mm/2日（平成29年1月公表）
- ・前川 295mm/2日（令和7年5月公表）
- ・吉野川 295mm/2日（令和元年9月公表）
- ・上無川、和田川、函川、下無川、北川 ※ 295mm/1日（平成31年3月公表）
- ・織田川 295mm/2日（平成31年3月公表）
- ・織田川 376mm/1日（令和元年9月公表）


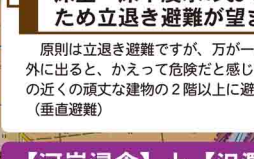
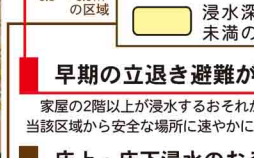
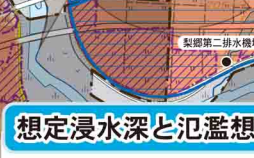
※ピーク時 150mm/1h

## 警戒レベル4で全員避難!!

南陽市から【警戒レベル3・4】が発令された地域にお住まいの方は速やかに避難してください。

**警戒レベル4** 命の危険 直ちに安全確保  
**警戒レベル3** 全員避難  
**警戒レベル2** は高齢者等 避難者等  
**警戒レベル1** 避難行動の確認

【南陽市からのよびかけ例】  
緊急放送、緊急放送、警戒レベル4、避難開始。こちらは南陽市です。○川の水位が氾濫のおそれのある水位に到達したため、○地区に対して警戒レベル4、避難指示を発令しました。○地区の方は速やかにあらかじめ定められた避難行動、全員避難を開始してください。



【赤湯地区の皆さんへ】  
・指定緊急避難場所「赤湯小学校」へ避難してください。  
・一時避難所として、「赤湯公民館」を指定しております。

【漆山地区の皆さんへ】  
・織機川西側の方は指定緊急避難場所「夕鶴の里」、織機川東側の方は指定緊急避難場所「池黒公会堂」へ避難してください。  
・一時避難所として、「羽付自治会館」「17組集会所」「コク物流山形営業所」を指定しております。  
・指定緊急避難場所「漆山小学校」については、土砂災害警戒区域内となりますので、土砂災害のおそれがある場合は使用できません。

【梨郷地区の皆さんへ】  
・指定緊急避難場所「梨郷公民館」へ避難してください。  
・一時避難所として、「梨郷集会所」「南陽グリーンヒル」を指定しております。

【宮内地区の皆さんへ】  
・指定緊急避難場所「宮内公民館」「宮内中学校」へ避難してください。  
・一時避難所として、「尾島会館」を指定しております。

【中川地区の皆さんへ】  
・指定緊急避難場所「中川公民館」「中川小学校」へ避難してください。  
・一時避難所として、「川橋公民館」「川橋土地改良区事務所」「小岩沢公民館」「新田公民館」「(株)かわでん 厚生棟」を指定しております。

【赤湯地区の皆さんへ】  
・指定緊急避難場所「赤湯小学校」へ避難してください。  
・一時避難所として、「赤湯公民館」を指定しております。

【漆山地区の皆さんへ】  
・指定緊急避難場所「漆山小学校」へ避難してください。  
・一時避難所として、「漆山公民館」を指定しております。

【梨郷地区の皆さんへ】  
・指定緊急避難場所「梨郷公民館」へ避難してください。  
・一時避難所として、「梨郷集会所」を指定しております。

【宮内地区の皆さんへ】  
・指定緊急避難場所「宮内公民館」へ避難してください。  
・一時避難所として、「尾島会館」を指定しております。

【中川地区の皆さんへ】  
・指定緊急避難場所「中川公民館」へ避難してください。  
・一時避難所として、「川橋公民館」を指定しております。

【赤湯地区の皆さんへ】  
・指定緊急避難場所「赤湯小学校」へ避難してください。  
・一時避難所として、「赤湯公民館」を指定しております。

【漆山地区の皆さんへ】  
・指定緊急避難場所「漆山小学校」へ避難してください。  
・一時避難所として、「漆山公民館」を指定しております。

## 避難施設マークの説明

**指定緊急避難場所**  
緊急に避難する施設。

**指定避難場所**  
指定避難所（2次避難所）  
一定期間避難生活を行う施設。

**一時避難所**  
市の要請または地区によって開設され、指定された避難場所へ集団で避難するための地区の方が一時的に集まる施設。

**避難施設マークの説明**

● 指定緊急避難場所  
● 指定避難場所  
● 一時避難所

【宮内地区の皆さんへ】  
・最寄りの指定緊急避難場所へ避難してください。  
・一時避難所として「宮内認定こども園」を指定しております。

【宮内地区-吉野川流域地区の皆さんへ】  
・指定緊急避難場所「宮内公民館（宮内地区交流センター）」「宮内中学校」「南陽高等学校」「交流プラザ蔵菜」へ避難して下さい。  
・川の増水等により危険な場合は、無理に橋を渡らず安全な場所に避難してください。  
※「宮内中学校」については、1階が浸水のおそれがあるため、状況に応じて垂直避難（2階以上）を行ってください。

【内原地区の皆さんへ】  
・指定避難所「市民体育館」へ避難して下さい。

【赤湯地区の皆さんへ】  
・指定緊急避難場所「赤湯小学校」へ避難してください。  
・一時避難所として、「赤湯公民館」を指定しております。

【漆山地区の皆さんへ】  
・指定緊急避難場所「漆山小学校」へ避難してください。  
・一時避難所として、「漆山公民館」を指定しております。

【梨郷地区の皆さんへ】  
・指定緊急避難場所「梨郷公民館」へ避難してください。  
・一時避難所として、「梨郷集会所」を指定しております。

【宮内地区の皆さんへ】  
・指定緊急避難場所「宮内公民館」へ避難してください。  
・一時避難所として、「尾島会館」を指定しております。

【中川地区の皆さんへ】  
・指定緊急避難場所「中川公民館」へ避難してください。  
・一時避難所として、「川橋公民館」を指定しております。

【赤湯地区の皆さんへ】  
・指定緊急避難場所「赤湯小学校」へ避難してください。  
・一時避難所として、「赤湯公民館」を指定しております。

【漆山地区の皆さんへ】  
・指定緊急避難場所「漆山小学校」へ避難してください。  
・一時避難所として、「漆山公民館」を指定しております。

【梨郷地区の皆さんへ】  
・指定緊急避難場所「梨郷公民館」へ避難してください。  
・一時避難所として、「梨郷集会所」を指定しております。

## 土砂災害に注意しましょう!

**土砂災害の「特別警戒区域」「警戒区域」**

土砂災害特別警戒区域  
・「土砂災害特別警戒区域」のうち、建築物に被害が生じ住民等の生命又は身体に著しい危害が生じおそれのある区域

土砂災害警戒区域  
・土砂災害が発生した場合に、住民等の生命又は身体に危害が生じおそれがある認められる区域

**土砂災害に注意しましょう!**

土砂災害の「特別警戒区域」「警戒区域」

土砂災害特別警戒区域  
土砂災害警戒区域

**土砂災害に注意しましょう!**

土砂災害の「特別警戒区域」「警戒区域」

土砂災害特別警戒区域  
土砂災害警戒区域

**土砂災害に注意しましょう!**

土砂災害の「特別警戒区域」「警戒区域」

土砂災害特別警戒区域  
土砂災害警戒区域

**土砂災害に注意しましょう!**

土砂災害の「特別警戒区域」「警戒区域」

土砂災害特別警戒区域  
土砂災害警戒区域

**土砂災害に注意しましょう!**

土砂災害の「特別警戒区域」「警戒区域」

土砂災害特別警戒区域  
土砂災害警戒区域

**土砂災害に注意しましょう!**

土砂災害の「特別警戒区域」「警戒区域」

土砂災害特別警戒区域  
土砂災害警戒区域

**土砂災害に注意しましょう!**

土砂災害の「特別警戒区域」「警戒区域」

土砂災害特別警戒区域  
土砂災害警戒区域

**土砂災害に注意しましょう!**

土砂災害の「特別警戒区域」「警戒区域」

土砂災害特別警戒区域  
土砂災害警戒区域

**土砂災害に注意しましょう!**

土砂災害の「特別警戒区域」「警戒区域」

土砂災害特別警戒区域  
土砂災害警戒区域

**土砂災害に注意しましょう!**

土砂災害の「特別警戒区域」「警戒区域」

土砂災害特別警戒区域  
土砂災害警戒区域

**土砂災害に注意しましょう!**

土砂災害の「特別警戒区域」「警戒区域」

土砂災害特別警戒区域  
土砂災害警戒区域

**土砂災害に注意しましょう!**

土砂災害の「特別警戒区域」「警戒区域」

土砂災害特別警戒区域  
土砂災害警戒区域

## 要配慮者施設一覧

**要配慮者施設**  
災害発生時、避難の援助や配慮を必要とする施設。

**要配慮者施設一覧**

要配慮者施設

**要配慮者施設一覧**

要配慮者施設

**要配慮者施設一覧**

要配慮者施設

**要配慮者施設一覧**

要配慮者施設

**要配慮者施設一覧**

要配慮者施設

**要配慮者施設一覧**

要配慮者施設

**要配慮者施設一覧**

要配慮者施設

**要配慮者施設一覧**

要配慮者施設

**要配慮者施設一覧**

要配慮者施設

**要配慮者施設一覧**

要配慮者施設

**要配慮者施設一覧**

要配慮者施設

**要配慮者施設一覧**

要配慮者施設

## 内水氾濫の危険

**内水氾濫の危険**  
内水氾濫（ないすいはんらん）とは、大雨により下水道や排水路の能力を超えた水が、河川の堤防内（市街地など）で処理されずにあふれ出す浸水被害です。川の決壊による「外水氾濫」とは異なり、河川から離れた都市部や地下空間でも、豪雨時に突然発生するリスクがあります。

**内水氾濫の危険**

内水氾濫の危険

**内水氾濫の危険**

内水氾濫の危険

**内水氾濫の危険**

内水氾濫の危険

**内水氾濫の危険**

内水氾濫の危険

**内水氾濫の危険**

内水氾濫の危険

**内水氾濫の危険**

内水氾濫の危険

**内水氾濫の危険**

内水氾濫の危険

**内水氾濫の危険**

内水氾濫の危険

**内水氾濫の危険**

内水氾濫の危険

**内水氾濫の危険**

内水氾濫の危険

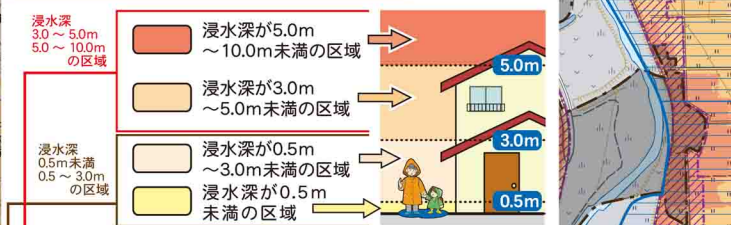
**内水氾濫の危険**

内水氾濫の危険

**内水氾濫の危険**

内水氾濫の危険

## 想定浸水深と氾濫想定区域 凡例



**早期の立退き避難が必要**（立退き避難=その場から移動する事）  
家屋の2階以上が浸水するおそれがあるため、市からの避難情報にかかわらず当該区域から安全な場所に速やかに、確実に避難してください。

**床上・床下浸水のおそれがあるため立退き避難が望ましい。**  
原則は立退き避難ですが、万が一逃げ遅れたり、外に出ると、かえって危険だと感じる場合は、自宅の近くの頑丈な建物の2階以上に避難してください。（垂直避難）

**【河岸浸食】と【氾濫流】 家屋倒壊等氾濫想定区域の危険!**  
家屋倒壊等氾濫想定区域【氾濫流】  
一般的な構造の木造家屋について、水深と流速から倒壊等をもたらすような氾濫流が発生するおそれのある区域。

家屋倒壊等氾濫想定区域【河岸浸食】  
家屋の基礎を支える地盤が流出するような河岸浸食が発生するおそれのある区域。

※当該地区の方は早期の立退き避難を心がけましょう!

## 危険な場所

**危険な場所**  
低地、アンダーパス、道路の立交差、地下室など、河川周辺だけでなく、住宅地でも局所的に発生します。注意しましょう。  
<http://www.city.nanyo.yamagata.jp/doboku/6310>

**危険な場所**

危険な場所

**危険な場所**

危険な場所

**危険な場所**

危険な場所

**危険な場所**

危険な場所

**危険な場所**

危険な場所

**危険な場所**

危険な場所

## 過去の災害範囲と地図凡例

**過去の災害範囲と地図凡例**

避難経路

水位観測所

地域防災拠点広場等

市町村界

**過去の災害範囲と地図凡例**

過去の災害範囲と地図凡例

**過去の災害範囲と地図凡例**

過去の災害範囲と地図凡例

**過去の災害範囲と地図凡例**

過去の災害範囲と地図凡例

**過去の災害範囲と地図凡例**

過去の災害範囲と地図凡例

**過去の災害範囲と地図凡例**

過去の災害範囲と地図凡例

**過去の災害範囲と地図凡例**

過去の災害範囲と地図凡例

## 土砂災害に注意しましょう!

**土砂災害に注意しましょう!**

土砂災害の「特別警戒区域」「警戒区域」

土砂災害特別警戒区域  
土砂災害警戒区域

**土砂災害に注意しましょう!**

土砂災害の「特別警戒区域」「警戒区域」

土砂災害特別警戒区域  
土砂災害警戒区域

**土砂災害に注意しましょう!**

土砂災害の「特別警戒区域」「警戒区域」

土砂災害特別警戒区域  
土砂災害警戒区域

**土砂災害に注意しましょう!**

土砂災害の「特別警戒区域」「警戒区域」

土砂災害特別警戒区域  
土砂災害警戒区域

**土砂災害に注意しましょう!**

土砂災害の「特別警戒区域」「警戒区域」

土砂災害特別警戒区域  
土砂災害警戒区域

**土砂災害に注意しましょう!**

土砂災害の「特別警戒区域」「警戒区域」

土砂災害特別警戒区域  
土砂災害警戒区域

**土砂災害に注意しましょう!**

土砂災害の「特別警戒区域」「警戒区域」

土砂災害特別警戒区域  
土砂災害警戒区域

## 土砂災害に注意しましょう!

**土砂災害に注意しましょう!**

土砂災害の「特別警戒区域」「警戒区域」

土砂災害特別警戒区域  
土砂災害警戒区域

**土砂災害に注意しましょう!**

土砂災害の「特別警戒区域」「警戒区域」

土砂災害特別警戒区域  
土砂災害警戒区域

**土砂災害に注意しましょう!**

土砂災害の「特別警戒区域」「警戒区域」

土砂災害特別警戒区域  
土砂災害警戒区域

**土砂災害に注意しましょう!**

土砂災害の「特別警戒区域」「警戒区域」

土砂災害特別警戒区域  
土砂災害警戒区域

**土砂災害に注意しましょう!**

土砂災害の「特別警戒区域」「警戒区域」

土砂災害特別警戒区域  
土砂災害警戒区域

**土砂災害に注意しましょう!**

土砂災害の「特別警戒区域」「警戒区域」

土砂災害特別警戒区域  
土砂災害警戒区域

**土砂災害に注意しましょう!**

土砂災害の「特別警戒区域」「警戒区域」

土砂災害特別警戒区域  
土砂災害警戒区域