保存版

【南部地区版】

南陽市洪水・土砂災害ハザードマップ

令和４年８月豪雨
幸来橋周辺から見た最上川

令和元年度作成
令和７年度更新

洪水時の避難について

大雨や洪水の危険性が高まった時！

お住まいの地域に想定される浸水深を確認し、取るべき避難行動を確認しましょう。

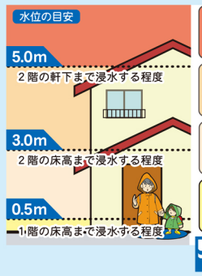

5ｍ以上の浸水 ○２階の屋根以上が浸水 ○木造住宅が倒壊、流出する危険性がある	全員避難	安全な場所に立退き避難！ （避難所、親戚、友人宅等） 市からの避難情報にかかわらず安全な場所に速やかに避難してください。
3ｍ～5ｍ までの浸水 ○２階の屋根まで浸水 ○木造住宅が倒壊、流出する危険性がある	全員避難	
0.5ｍ～3ｍ までの浸水 ○２階の床下まで浸水 ○強い水流の中を歩くことは危険	立退き避難が望ましい 万が一逃げ遅れた場合	逃げ遅れた場合や、外に出ることかえって危険と感じる場合は、 自宅や近くの頑丈な建物の２階以上に垂直避難！
0.5ｍ未満の浸水 ○床下浸水 ○浸水の深さが膝上になると歩行は危険	立退き避難が望ましい 万が一逃げ遅れた場合	
家屋倒壊等氾濫想定区域	全員避難	

●河川水位と避難情報

河川の水位が上昇し、氾濫の危険性が高まった場合は、河川を管理する国や県から緊急情報等が発表されます。市ではこれらの河川水位等の情報のほか、防災気象情報などを総合的に判断した上で避難情報を発令します。

河川の水位	最上川（洪水予報河川）樋野目水位観測所	最上川（洪水予報河川）下田水位観測所	吉野川（洪水予報河川）荻水位観測所	吉野川（洪水予報河川）赤湯水位観測所	織機川（洪水予報河川）漆山水位観測所	屋代川（洪水予報河川）中橋水位観測所	警戒レベル相当	防災気象情報 ※２	市が発令する避難情報 ※１	住民が取るべき行動
氾濫発生							5	氾濫特別警報 大雨特別警報 土砂災害特別警報	緊急安全確保	命の危険、直ちに安全確保
氾濫危険水位	13.3	（参考）17.81	1.9	2.7	1.0	3.0	4	氾濫危険警報 大雨危険警報 土砂災害危険警報	避難指示	避難完了 速やかに全員避難
避難判断水位	12.9	（参考）16.73	1.7	2.5	0.8	2.8	3	氾濫警報 大雨警報 土砂災害警報	高齢者等避難	高齢者等、避難に時間を要する人は避難
氾濫注意水位	12.0	15.0	1.2	1.8	0.7	2.6	2	氾濫注意報 大雨注意報 土砂災害注意報		ハザードマップ等で自らの避難行動を確認
水防団待機水位	11.5	14.0	1.0	1.3	0.4	2.4	1	早期注意情報		災害への心構えを高める
平常時の水位										

▼警報・注意報の情報名に「レベル」が付記されます（例：レベル４土砂災害危険警報）

※１ 必ずしもこの順番で発令されるとは限りませんのでご注意ください。
※２ 警戒レベル相当情報が出されたとしても必ずしも同じ時間または区域に同じレベルの避難情報等が発令されるとは限りません。

要配慮者への協力をお願いします。

※裏面地図面に施設場所を示しています。

避難の際には、家族・近所の方たちとグループで避難しましょう。災害の状況によっては、自主的で早急な避難が求められる場合があります。
高齢や病気・障がい等で避難が困難な方には、お互いに声を掛け合い、避難の手助けをしましょう。

近所の方たちと助け合って避難しましょう。

土砂災害の危険と前兆現象

●土石流

土石流は、多量の岩石や土砂が増水した水と共に流れ落ち、家屋や道路等を押し流す災害です。

【前兆現象】
- ●強い雨が降り続いていて川の水が異様に濁るとき
- ●雨が降り続いているのに、河川の水位が急激に減少し始めたとき
- ●地鳴り、山鳴りがするとき
- ●異様な匂い(腐った土のにおい)がするとき　等々

●がけ崩れ

がけ崩れは、傾斜が急な斜面から土砂が崩れ落ち、家屋や道路を押しつぶす災害です。

【前兆現象】
- ●斜面に亀裂が出来たとき　●がけの上で地割れが出来たとき
- ●小石等がぱらぱら落ちはじめたとき　●地鳴りがするとき
- ●斜面から水の吹き出しが始まったとき　●樹木が傾くとき　等々

●地滑り

地すべりは、斜面の滑りやすい層を境に地面全体がそのままずべりだし、家屋や道路などを押し出す災害です。

【前兆現象】
- ●地面にひび割れが出来たとき　●樹木や電柱が傾くなどしたとき
- ●地面の一部が落ち込んだり、盛り上がったりしたとき
- ●池や井戸の水が急に減ったり濁ったりしたとき　等々

山形県 土砂災害警戒情報

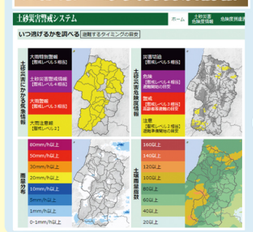

山形県の【土砂災害危険度情報】【土砂災害にかかる気象情報】【雨量分布図】【土壌雨量指数】を確認できます。土砂災害によって生命や身体に危害を生じるおそれがあると認められる区域（土砂災害警戒区域）及び大雨により土砂災害の発生するおそれの高まっている地域の情報（土砂災害危険度情報）が提供されています。
市民の早めの避難の判断に役立ててください。

土石流からの逃げ方

土石流の流れるスピードは速く、破壊力もあるため、大きな被害を及ぼします。
逃げる時には流れの方向に対して直角に逃げましょう。

https://sabo.pref.yamagata.jp

情報の伝達経路と避難の呼びかけ

■ 災害発生時には下図の流れで情報が伝達されます。

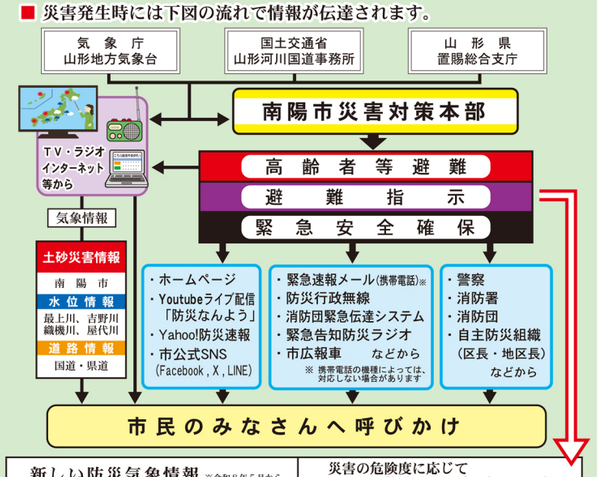

新しい防災気象情報 ※令和８年５月から				災害の危険度に応じて警戒レベルが発令されます	
警戒レベル相当情報	河川氾濫 洪水予報河川の氾濫	大雨 低地の浸水や洪水予報河川以外の氾濫	土砂災害 急傾斜地の崩れや土石流	避難情報	【警戒レベルごとの】住民がとるべき行動
警戒レベル５相当	レベル５ 氾濫特別警報	レベル５ 大雨特別警報	レベル５ 土砂災害特別警報	緊急安全確保	命の危険 直ちに安全確保！
警戒レベル４相当	レベル４ 氾濫危険警報	レベル４ 大雨危険警報	レベル４ 土砂災害危険警報	避難指示	危険な場所から全員避難
警戒レベル３相当	レベル３ 氾濫警報	レベル３ 大雨警報	レベル３ 土砂災害警報	高齢者等避難	避難に時間を要する人は早めに避難 避難の準備など
警戒レベル２	レベル２ 氾濫注意報	レベル２ 大雨注意報	レベル２ 土砂災害注意報		避難行動を確認（避難場所や避難ルート、避難のタイミングなど）
警戒レベル１	早期注意情報				災害への心構えを高める

※「警戒レベル相当情報」は、あくまで南陽市が避難情報を発令するにあたり参考にするものです。
「警戒レベル相当情報」＝「避難情報」にはならないためご注意ください。

【南陽市からのよびかけ例】（緊急放送、緊急放送、警戒レベル４、避難開始。）
こちらは南陽市です。○○川の水位が氾濫のおそれのある水位に到達したため、○○地区に対して警戒レベル４、避難指示を発令しました。
○○地区の方は速やかにあらかじめ定めた避難行動、全員避難を開始してください。

警戒レベル４で全員避難!!

家の『マイ・タイムライン』をつくってみよう！

年　月　日 作成

『マイ・タイムライン』は水害のような発生の予想が立てられる災害に対し、自分自身がとる標準的な行動を時系列的にまとめた行動計画表です。台風による水害を例に「台風が発生」してから「川が氾濫する」までにとるべき行動のタイムラインを作りましょう。

① 次のア～カを、例などを参考にとるべき行動の欄に書き入れましょう。
ア．安全なところへ避難を開始する　イ．避難しやすい服装に着替える　ウ．避難するときに持っていくものを準備する
エ．今後の台風を調べ始める　オ．川の水位を調べ始める　カ．住んでいるところと上流の雨量を調べ始める
② そのほか、我が家で必要な備えを、家族と話し合いながら書き足しましょう。
③ 出来上がったマイ・タイムラインは定期的に確認するなどして適宜修正していきましょう。
④ 河川名：　　水位観測所名：　　自宅から近い河川名と観測所名を記載しましょう。

マイ・タイムライン QRコード

時間	気象庁・河川管理者から発表される水位等の状況に関する情報等 市町村から発信される避難情報など	周囲の状況	とるべき行動（備え）	とるべき行動の例
五日前	・早期注意情報 （警報級の可能性）			・台風について調べる ・避難するときの物品の準備 ・テレビ、インターネット、携帯メール等で雨や川の様子に注意 ・その他、雨や風が強まる前に行うべきこと
三日前	・気象解説情報（台風第○号） ・台風に関する都道府県の気象情報	台風が発生		
二日前	・台風に関する今後の見通し ・レベル２大雨注意報 ・レベル２土砂災害注意	台風が近づいて、雨や風が強まる 水位上昇		
一日前	・レベル３大雨警報			
半日前	・水防団待機水位（　m）到達 →早期注意情報 ・氾濫注意水位（　m）到達 →レベル２氾濫注意報発表 ・レベル３土砂災害警報 ・暴風警報	雨が降って川の水かさが増える激しい雨で川が増水し、河川敷にも水が流れる がけから水が吹き出し、小石がパラパラ落下		・住んでいるところと上流の雨量を調べ始める ・川の水位を調べ始める ・ハザードマップで避難場所や避難手段を確認 ・避難しやすい服装に着替える
五時間前	・レベル４大雨危険警報 ・レベル４土砂災害危険警報 ・避難判断水位（　m）到達 →レベル３氾濫警戒発表 ・警戒レベル３ 高齢者等避難 発令	川の水があふれる寸前 土砂災害がいつ発生してもおかしくない		・携帯メールなどで避難指示を受信 ・安全なところへ移動を始める
三時間前	・氾濫危険水位（　m）到達 →レベル４氾濫危険警報発表 ・警戒レベル４ 避難指示 発令 ・気象防災速報（記録的短時間大雨）			
災害発生	・警戒レベル５ 緊急安全確保 発令 ・氾濫が発生	川が氾濫		・この時点では避難は完了している ・命を守るための最善の行動

※洪水は、タイムラインどおりに進行するとは限りません。あくまで目安として、臨機応変に対応しましょう。

我が家の避難場所		災害時の連絡先	

洪水・土砂災害発生時の避難施設

■指定緊急避難場所

避難施設名

緊急的に避難する施設。

■宮内地区		
南陽高等学校	宮内4600	47-7401
宮内中学校	宮内2303-2	47-2251
宮内小学校	宮内3415	47-2106
武道館	宮内3436-1	47-3114
宮内公民館（宮内地区交流センター）	宮内1010-1	47-3112
交流プラザ蔵楽	宮内1004-1	—
ワトワセンター	宮内4526-1	47-6445
■漆山地区		
漆山小学校	漆山1731	47-2164
漆山公民館	漆山1936-1	47-2515
タ鶴の里	漆山2025-2	47-5800
池黒公会堂	池黒1570-3	—
■梨郷地区		
梨郷小学校	竹原139	47-4331
梨郷公民館	竹原2841-1	47-7276
■沖郷地区		
沖郷小学校	高梨460	43-2372
沖郷中学校	高梨594-3	43-2271
防災センター（沖郷公民館）	若狭郷屋917-1	43-2324
■赤湯地区		
市民体育館	三間通1096	49-2600
健康長寿センター	赤湯215-2	43-5888
赤湯公民館	赤湯791-1	43-3466
赤湯中学校	椚塚1815	43-3370
赤湯小学校	長岡994	43-2069
■中川地区		
旧中川小学校	川樋25	—
中川公民館	川樋6-2	49-2343

■指定避難所（２次避難所）

指定避難所 避難施設名

一定期間避難生活を行う施設。

■赤湯地区		
市民体育館	三間通1096	49-2600

●福祉避難所

福祉避難所 避難施設名

災害時要配慮者が滞在することを想定した施設。
（一定の条件下により市の要請に基づき開設）

■宮内地区		
ほなみ荘	宮内3750-1	47-6000
太陽の里ふたば	宮内2381	59-4333
■赤湯地区		
ドミール南陽	椚塚948-1	40-3888
■中川地区		
特別養護老人ホーム こぶし荘	川樋508	49-2800
■沖郷地区		
特別養護老人ホーム つばさノ杜	若狭郷屋811-1	40-8839

●一時避難所

一時避難所 避難施設名

市の要請または地区によって開設され、指定された避難場所へ集団で避難するため地区の方が一時的に集まる施設。

■宮内地区		
宮内認定こども園	宮内3106	47-3039
■漆山地区		
フコク物流山形営業所	池黒1284-16	59-1060
漆山１７組集会所	漆山1674	—
羽付自治会館	羽付369-2	—
■梨郷地区		
梨郷集会所	梨郷1357-2	—
南陽グリーンヒル	竹原2768-28	47-5835
■赤湯地区		
二色根公民館	二色根452-1	43-6995
北町公民館	赤湯3339	—
清水町公民館	赤湯3260-2	43-6544
金沢公民館	金沢238-1	—
松沢公民館	松沢677-8	—
上野多目的生活改善センター	上野1712-3	—
羽黒神社	椚塚1364-1	43-3960
椚塚第一区公民館	椚塚640	40-2072
大橋公民館	大橋971-1	—
■中川地区		
川樋公民館	川樋1624	—
川樋土地改良区事務所	川樋2429	49-2584
小岩沢公民館	小岩沢1538-4	—
新田公民館	新田621-1	—
(株)かわでん　厚生棟	小岩沢225	49-2011

ライフライン一覧

■公共機関		
南陽市役所（災害対策本部）	南陽市三間通436-1	40-3211（代表）
南陽消防署	南陽市若狭郷屋917-10	119
南陽警察署	南陽市椚塚1618	110
■医療機関		
公立置賜南陽病院	南陽市宮内1204	47-3000
■ライフライン（ごみ）		
南陽市役所 市民課	南陽市三間通436-1	40-8256（直通）
■ライフライン（水道）		
南陽市役所 上下水道課	南陽市三間通466-15	40-8435（直通）
■ライフライン		
東北電力ネットワーク株式会社 停電情報はこちらから https:/nw.tohoku-epco.co.jp/teideninfo/	0120-175-366 【停電・緊急時】	
ＮＴＴ東日本 災害用伝言ダイヤル https://www.ntt-east.co.jp/saigai/voice171/	171	

災害情報の入手先

防災行政無線の音声が聞き取れなかった時は…

市内全域に設置されている防災行政無線ですが、住宅の気密性の向上や、風雨等の騒音、風向き等によって放送が聞こえにくい場合があります。音声等が聞き取れなかった場合はテレホンサービス【0238-40-3001】で放送の内容を確認できます。

こちら防災 やまがた

山形県の【災害情報】【防災情報】を確認できます。また、【緊急時お役立ちリンク集】より、災害時の安否確認方法として災害伝言板の紹介、交通機関・道路情報など総合的な防災情報として利用できます。
https://www.pref.yamagata.jp/020072/bosai/kochibou/index.html

山形県 河川・砂防情報



山形県の各地における、【気象警報・注意報】【洪水予報】【避難判断水位超過情報】【水防警報】【土砂災害情報】等の各種警戒情報が一目で確認できるようになっています。
山形県河川・砂防情報
http://www.kasen.pref.yamagata.jp/
携帯電話用アドレス
http://www.kasen.pref.yamagata.jp/mobile/

国土交通省　気象庁

日本全国の【天気予報情報】【大雨・台風情報】【地震・火山情報】等が確認できます。
また、【地域の情報】として山形県の災害履歴や気候特性の解説など、総合的な防災情報として利用できます。
https://www.jma.go.jp/jma/index.html

ラジオからの情報

災害時の情報入手手段としてラジオを活用してください。気象予報や災害情報、地域の情報（コミュニティFM）を聞くためにも、ぜひ準備しておきましょう。予備の電池も忘れずに。

- ■ＮＨＫＦＭ・・・84.2MHz
- ■ＮＨＫ第１(AM)・540KHz 1026KHz
- ■エフエム山形・・77.3MHz 80.4MHz
- ■ＹＢＣ(AM)・・・918KHz
- ■エフエムＮＣＶ・おきたまＧＯ！・83.4MHz

各局放送の周波数

Yahoo! 防災速報

あらかじめ登録とエリア設定を行う事で、災害発生時等に各種【災害情報】【防災情報】【国民保護情報】【ライフライン内の市町村からの災害に関するお知らせ等を携帯電話やスマートフォン、パソコンで受け取ることができる無料のプッシュ型防災速報アプリです。

Yahoo! 防災速報 QRコード
https://emg.yahoo.co.jp/

南陽市の防災情報

■ 南陽市ホームページ
http://www.city.nanyo.yamagata.jp/saigai/

■ 南陽市公式 SNS
【南陽市よりのおしらせ】QRコード▶
・Facebook
https://www.facebook.com/city.nanyo/
災害発生時には、災害に関する情報発信。（平常時は行政からのお知らせやイベント情報を発信します。）
・防災Ｘ
https://x.com/bousai_nanyo/
【防災情報】【緊急情報】等の発信を行います。
・市公式防災 LINE
【南陽市公式防災LINE】QRコード▶
【防災情報】【災害情報】等を発信します。

災害への備え

いざ避難！！ あわてないために。

災害時にあわてず行動するには、普段からの準備が必要です。家族で話し合って、避難生活で必要なものを平常時から確認しておきましょう。
また、避難所へ向かう際は、食料・飲料水・その他の身の回りで必要なものは自分で持っていくことが基本です。ローリングストック法（※）を活用し、食料や飲料水は最低でも３日分は備蓄しておくようにしましょう。（以下は一例です。）

持ち出し品の注意点

- ・リュックサックなどにひとまとめにし、すぐ持ち出せるようにしましょう。
- ・厚底の歩きやすい靴も、すぐ履けるよう靴紐を緩めて置いておきましょう。
- ・男性は 15 キログラムまで、女性は 10 キログラムまでくらいが重量の目安です。
- ・備蓄品の使用期限切れがないよう、定期的に点検しましょう。
- ・必要な物は家族それぞれで異なります。

※ローリングストック法とは
レトルト食品などの備蓄品をある程度の期間を決めて（例：三か月に一度など）定期的に消費し、消費した分だけ買い足すという備蓄方法です。